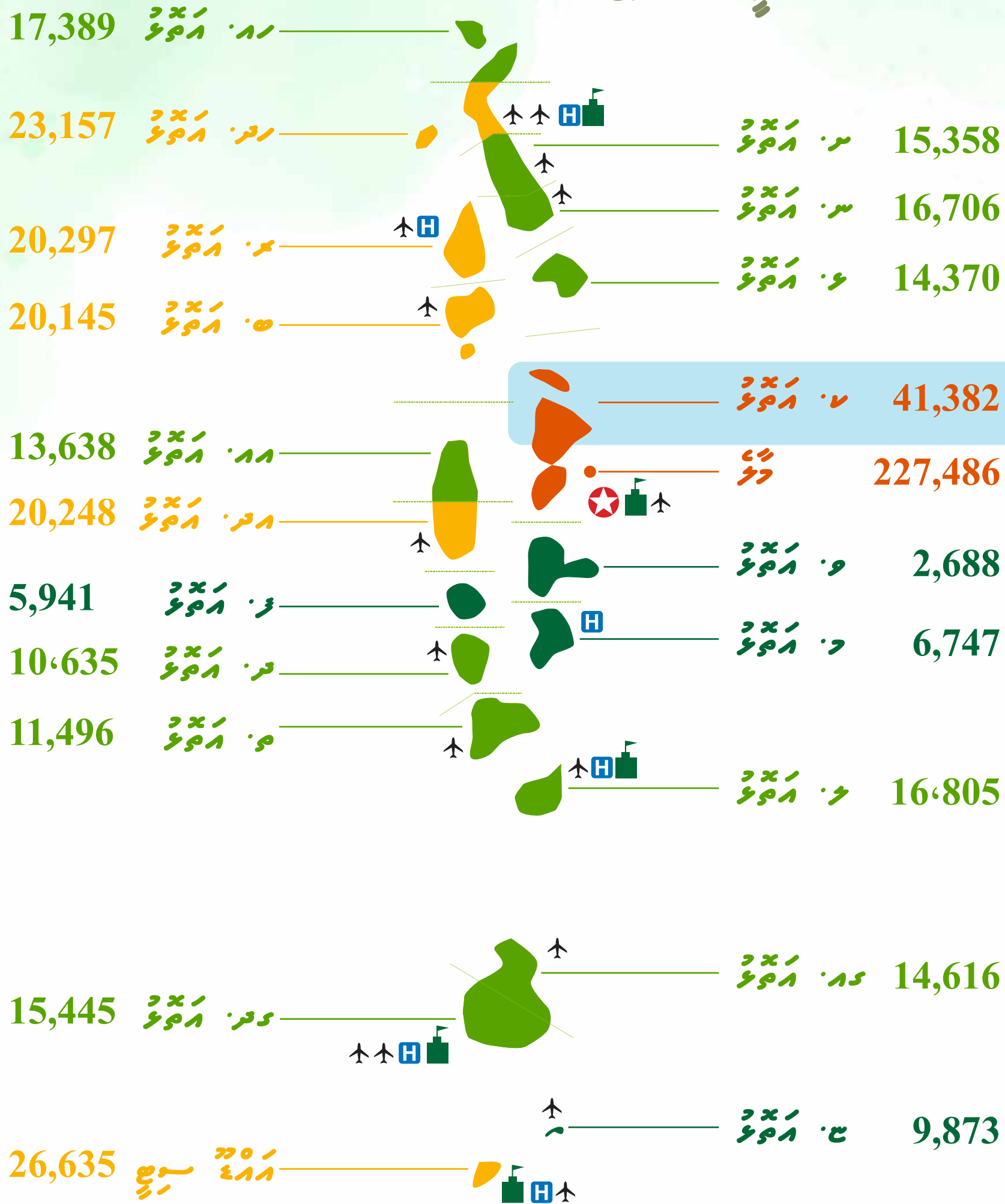


# 2020

## 2020



**Al-Musandam Governorate**  
 6 districts  
 6 districts

**Al-Ghayathi Governorate**  
 16 districts  
 4 districts  
 12 districts

**Al-Sunniyah Governorate**  
 5 districts  
 5 districts

187

164

2020 population distribution by governorate. 557,426 population. 40.8% population in Al-Bahala Governorate. 7.4% population in Al-Sunniyah Governorate.

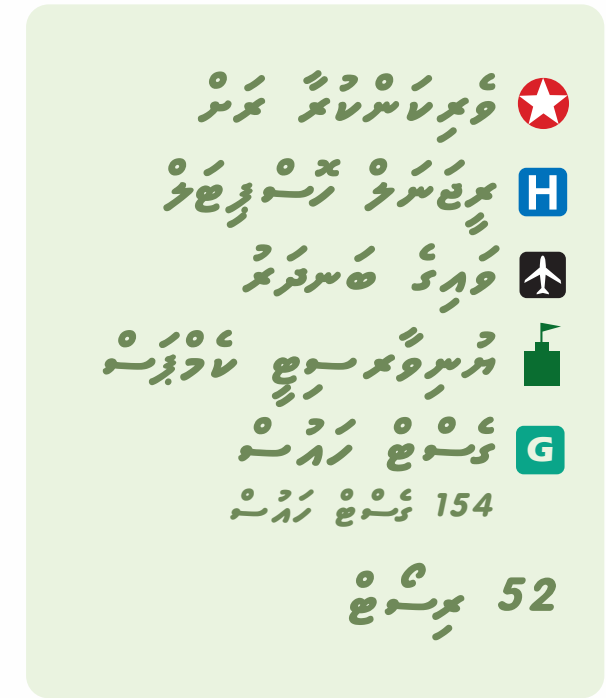
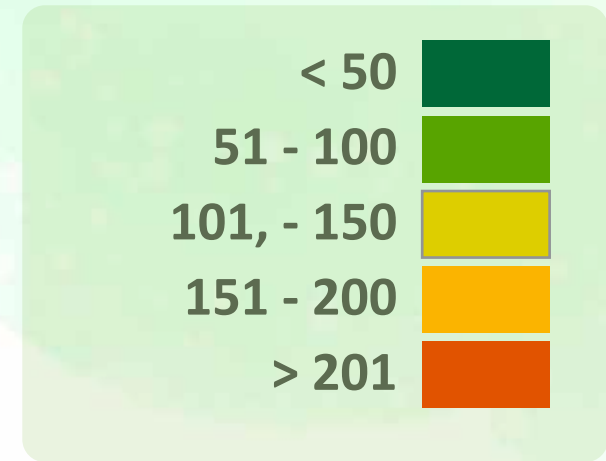
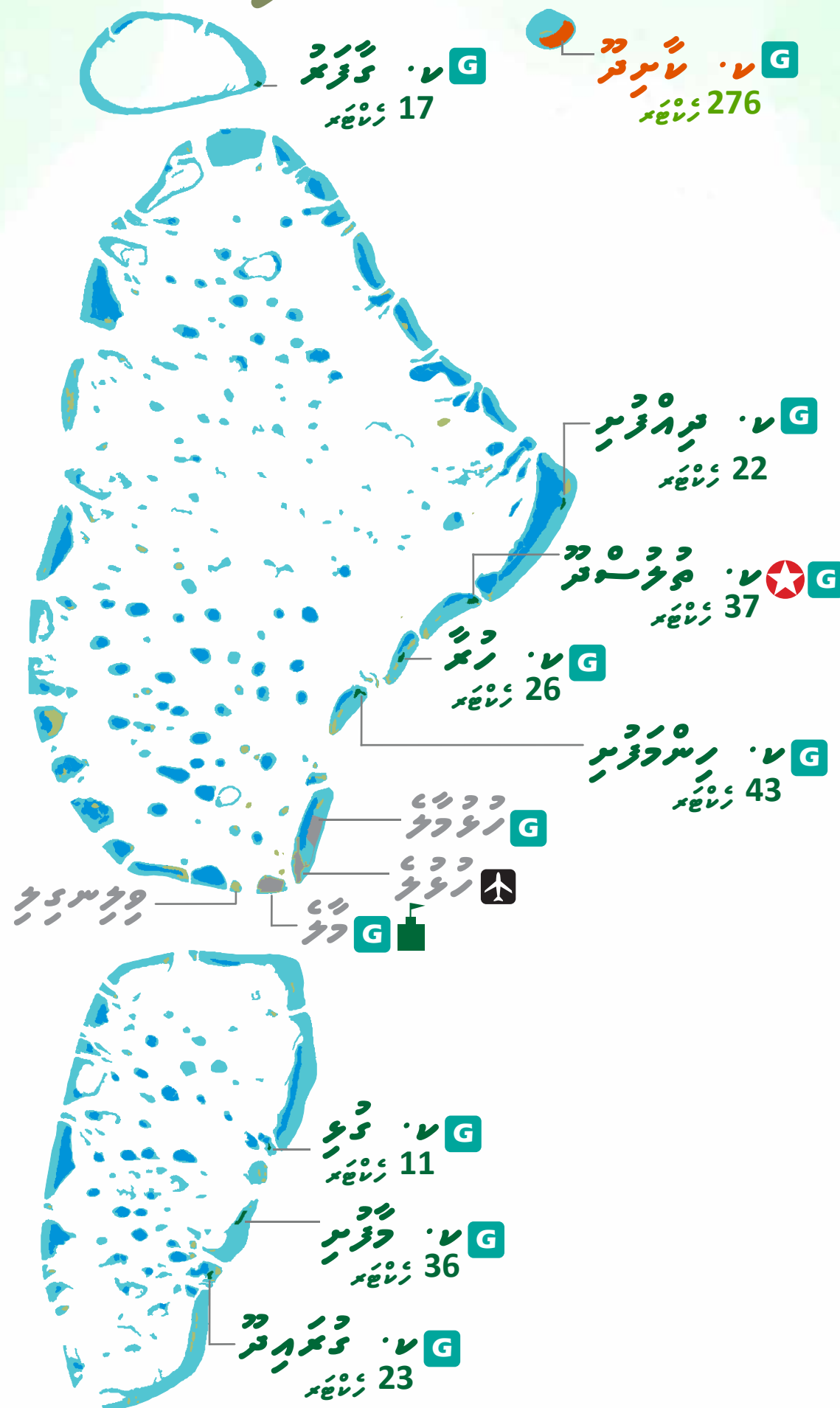






# מפת אזורי סיכונים שרירית

## מטריצי סיכונים



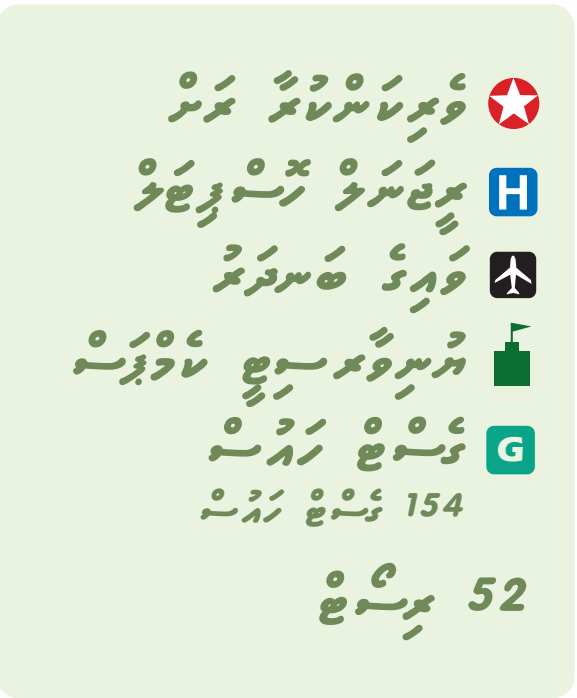
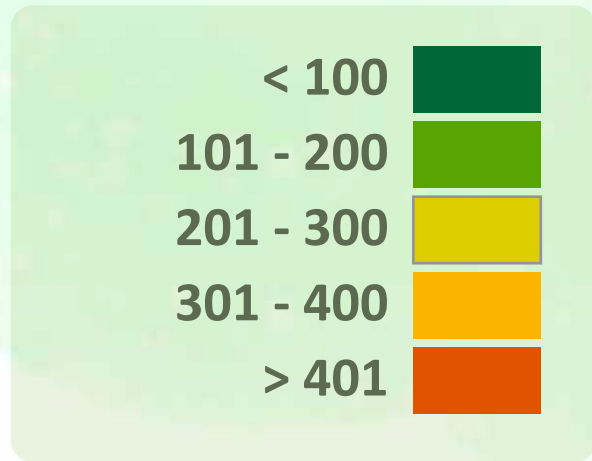
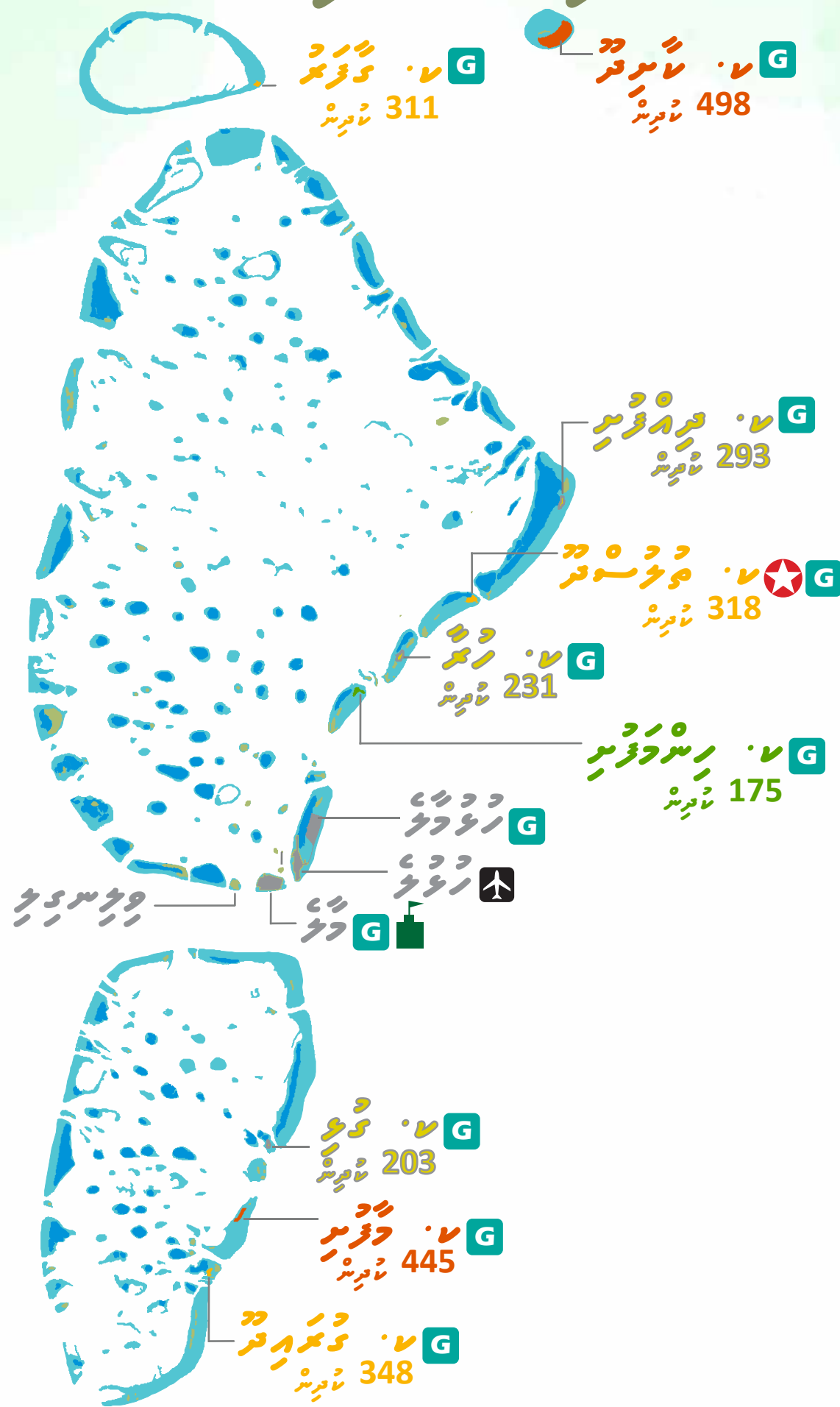
מפת אזורי סיכונים שרירית מוצגת כאן. המפת מוצגת לפי נתוני המשרד הבריאות (276 ז'אנאר) (2020) ונתוני המשרד הבריאות (11 ז'אנאר) (2016). המפת מוצגת לפי נתוני המשרד הבריאות (276 ז'אנאר) (2020) ונתוני המשרד הבריאות (11 ז'אנאר) (2016).

\*מפת סיכונים שרירית מוצגת כאן לפי נתוני המשרד הבריאות (276 ז'אנאר) (2020) ונתוני המשרד הבריאות (11 ז'אנאר) (2016).



# • ಅಧಿಕಾರಿಗಳ ಸಂಖ್ಯೆ (2019)

## ಬಹುಮಾನ



• ಅಧಿಕಾರಿಗಳ ಸಂಖ್ಯೆ ಬಹುಮಾನವಾಗಿದೆ. ಇದರಲ್ಲಿ 154 ಜಿಲ್ಲಾ ಆರೋಗ್ಯಾಧಿಕಾರಿಗಳು ಮತ್ತು 52 ಉಪನಿರ್ದೇಶಕರು (2019).

\* ಸರ್ಕಾರಿ ಆರೋಗ್ಯ ಸಂಸ್ಥೆಗಳಲ್ಲಿ ಒಟ್ಟು 154 ಜಿಲ್ಲಾ ಆರೋಗ್ಯಾಧಿಕಾರಿಗಳು ಮತ್ತು 52 ಉಪನಿರ್ದೇಶಕರು.

